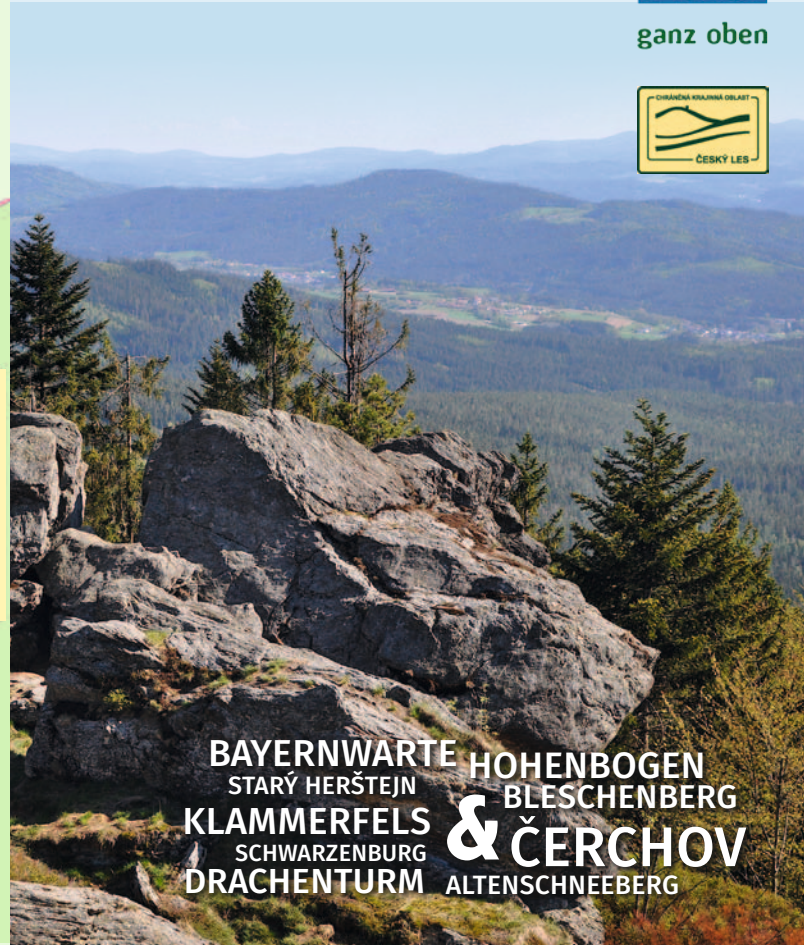


Krajinné dominanty

V PŘÍRODNÍM PARKU HORNÍ
BAVORSKÝ LES A ČESKÝ LES

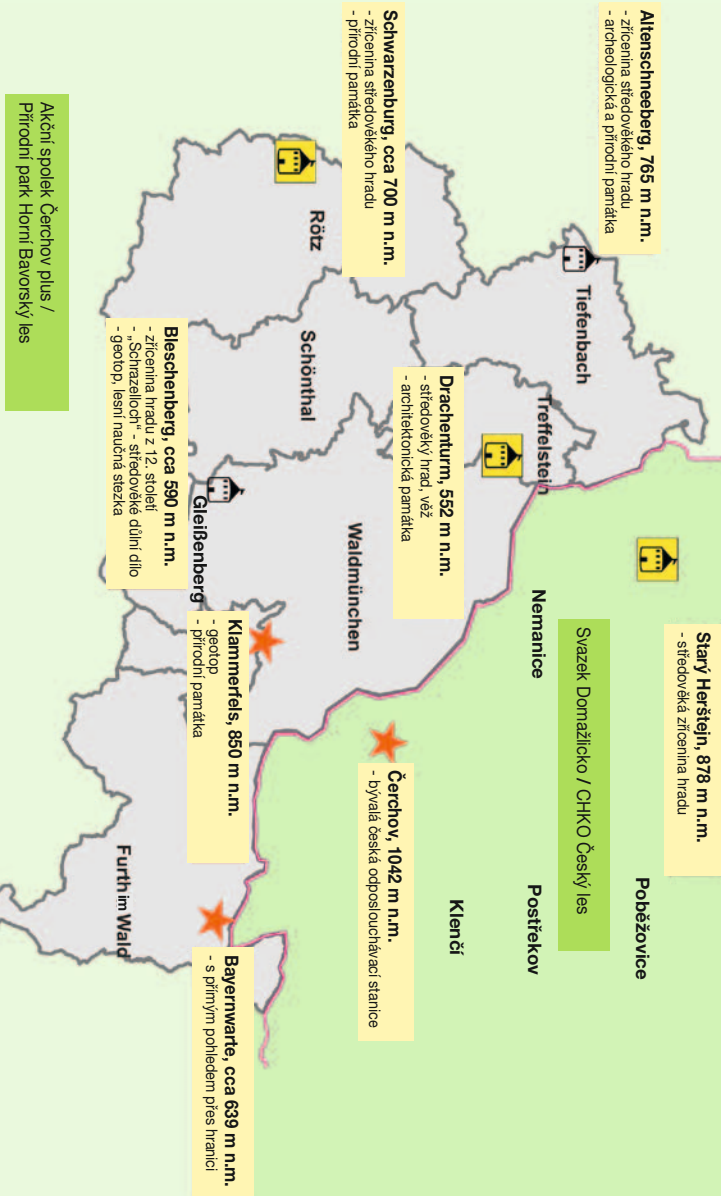


ganz oben



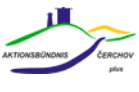
BAYERNWARTE
STARÝ HERŠTEJN
KLAMMERFELS
SCHWARZENBURG
DRACHENTURM

HOHENBOGEN
BLESCHENBERG
& ČERCHOV
ALTENSCHNEEBERG



▼ NAVŠTIVTE ROZHLEDNY A HRADY REGIONU

DŘÍVE HRANICE - NYNÍ MÍSTO, KDE SE POTKÁVÁME



Ziel ETZ | Cíl EÚS
Freistaat Bayern –
Tschechische Republik
Česká republika –
Svobodný stát Bavorsko
2014 – 2020 (INTERREG V)



**Europäische Union
Evropská unie**
Europäischer Fonds für
regionale Entwicklung
Evropský fond pro
regionální rozvoj



www.bayerischer-wald-ganz-oben.de · www.staryherstejn.eu

OBJEVTE ZAJÍMAVÉ ROZHLEDNY A IMPOZANTNÍ HRADY


Dobrodružné putování Horním Bavorským lesem a Českým lesem

Geografické jádro území, na kterém spolupracují Akční spolek Čerchov plus a Svazek Domažlicko, tvoří česko-německý hraniční horský hřeben. Jakožto společný přírodní a kulturní prostor má na obou stranách hranice statut chráněného území (CHKO Český les, Naturpark Oberer Bayerischer Wald). Díky své nadmořské výšce jsou jeho vrcholy po celá staletí strategickými body - krajinnými dominantami. V době nedávno minulé se za „dominanty“ Studené války považovaly především český Čerchov a německý Hohenbogen a jejich vojenské odposlouchávací stanice. Tento rozkol však představuje pouze krátkou epochu v česko-německé historii. Mnohem více jsou naše krajinné dominanty svědky společné historie v pohraničí: Již ve středověku bylo velmi důležité zajištění hranic vlastního území. Od 11. století se stavěly hrady podél česko-bavorské hranice a jejich pozůstatky jsou patrné dodnes (např. zřícenina hradu Starý Herštejn / Drachenturm / Schwarzenburg / Altenschneeberg a Bleschenberg). Hraniční opevnění však ztratilo svůj význam již v době husitů a teprve po 2. světové válce došlo k jasněmu oddělení české a německé hranice. Touha lidí „podívat se na druhou stranu“ byla důvodem vzniku rozhleden, které tak umožnily pohled za hranici – dokonce za podpory amerických okupačních sil (Klammerfels, Bayernwarte). Pod heslem „Dříve hranice – nyní místo, kde se setkáváme“ byly tyto krajinné dominanty, svědci několik staletí trvající společné historie, revitalizovány jako společné přírodní a kulturní dědictví.

Přejeme Vám zajímavé putování po krajinných dominantách přírodního parku Horní Bavorský les a CHKO Český les – necht Vám přinese krásné zážitky, výhledy a nové poznatky.



FURTH IM WALD BAYERNWARTE





Rozhlednu „Bayernwarte“ na vrchu Dieberg (639 m n.m.) vystavěla v letech 1974/1975 horská služba Furth im Wald za přispění města Furth im Wald a správy přírodního parku.

Rozhledna se zajímavým výhledem

Z 20 metrů vysoké rozhledny se nabízí překrásný výhled na okolní vrcholy Bavorského a Českého lesa, na jezero Drachensee (Dračí jezero), jakož i na město Furth im Wald a jeho okolí.

Je odsud vidět i přihraničí, které má velmi pestrou historii. Západním směrem je vidět tzv. „HochstraBe“ probíhající přes kopeček od kostela „Kreuzkirche“ až k hranici. Je to úsek jedné z nejstarších obchodních stezek mezi Bavorskem a Čechami. Široký zářez do hraničních hor zásadním způsobem ovlivňoval dějiny tohoto regionu až kam paměť sahá. Z dřívějšího hrabství Bogen, pozdějšího vévodství Straubing-Dolní Bavorsko, vedla stará cesta přes tato horská pásma ze St. Englmar do Furth im Wald a dále do Čech, přesněji do Domažlic, Plzně a Prahy. Tímto důležitým a strategicky stále ještě významným furthským průsmykem v dávných dobách táhla vojska císařů a králů do boje proti Čechům.




**Rozhlédněte se z Čerchova -
kolem dokola**

Čerchov je se svými 1042 m n. m. nejvyšším vrcholem Českého lesa a jedním z nejoblíbenějších turistických cílů v oblasti. Dříve se okolí Čerchova využívalo pouze k těžbě dřeva. Jakožto turistický cíl ho lidé začali navštěvovat až koncem 19. století. Tehdejší Klub českých turistů navrhl společně s architektem Vratislavem Pasovským, že se na vrcholu Čerchova postaví rozhledna. Vyznačilo se také několik přístupových cest.

Již o 10 let později nahradila původní rozhlednu rozhledna nová. V následujících letech pak Čerchov zažil mnoho historických zvrátů. Nejprve ho obsadili Němci. Po 2. světové válce byl využíván vojensky a během tzv. Studené války byl součástí nepřístupného pásma, jelikož se zde nacházela odposlouchávací zařízení. To se změnilo až po pádu „Železné opony“ a po otevření hranice.

Dnes je Čerchov opravdovým turistickým lákadlem, na vrchol vede hned několik přístupových tras a v letních měsících je možné na Čerchov vyjet i autobusem.



Odvěky strážce hranice

Ve středověku byl Český les řídcem osídleným a nebezpečným územím. Navíc toto zalesněné území tvořilo zemskou hranici, která oddělovala České království od německých zemí, takže o konflikty nebyla nouze. Tehdy hrál pomezí hrad Starý Herštejn, vybudovaný před rokem 1266 k obraně Řezenské obchodní stezky, významnou roli při ochraně církevních majetků pražských biskupů v okolí Horšovského Týna.

Poté, když hrad v období husitských válek dobyli husité a zpusťovali ho, našly zde několikrát útočiště loupeživé bandy, které „převzaly kontrolu“ nad provozem na jedné z bočních větví výše zmíněné Řezenské obchodní stezky. Po rozprášení lapků královským vojskem v roce 1510 byl hrad zničen, aby o několik století později, v době tzv. Studené války, zřícenina hradu opět sloužila k „pozorování nepřitele“. V 50. letech 20. století zde byla zřízena pozorovací hláska 162 – objekt protivzdušné obrany státu tzv. PVOS, k vykrývání tzv. radiolokačního stínu.

Zajímavostí je, že vojenská věž, zprovozněná v r. 1976 na ne příliš vzdáleném Velkém Zvonu, měla údajně původně stát na Starém Herštejně. Naštěstí se tak nestalo, a tento výrazný vrchol Českého lesa si zachoval své tajemné kouzlo.





TREFFELSTEIN DRACHENTURM

TIEFENBACH · BÝVALÝ HRAD ALTENSCHNEEBERG



Působivá hradní zřícenina Treffelstein, nazývána také „dračí věž“ (Drachenturm), je pozůstatkem hradu vybudovaného kolem roku 1290 na místní vyvýšenině.

V roce 1315 je jako držitel hradu uváděn Ruger de Dreuenstein, později zde měli sloužit Heinrich, Jacob a Hilprant Treffelstein-nerové. Od roku 1400 byl hrad v držení místního šlechtického rodu Paulsdorferů, Nothaffterů z Rundingu a Satzenhoferů. V roce 1509 prodal Heinrich Guttensteiner ze Schwarzenburgu Treffelstein Falci a Treffelstein byl následně v roce 1530 dán do zástavy Hansu Fuchsovi ze Schneebergu. V roce 1634 hrad zničili Švédové a po požáru v roce 1695 byl hrad opuštěn. V roce 1760 hrad Treffelstein koupili svobodní páni z Reisachu (držitelé zámku v Tiefenbachu).

Z původního hradu se na nejvyšším místě skály dochovala pouze oválná 15 metrů vysoká hradní věž (Drachenturm/„dračí věž“), zděná z lomového kamene o průměru 6,5 metru a se silou zdi 2,5 metru. Schodiště ke vchodu, který se nachází ve výšce 5 metrů, jakož i okna, jsou novodobá. Z dračí věže (523 m n. m.) se nabízí impozantní výhled na sousední obce, na jezero Silbersee (Stříbrné jezero), Bavorský les až po Čerchov. Vyhlídkové místo Altenschneeberg je odsud vzdáleno 3 km a rekreační oblast v okolí jezera Silbersee pouze 1 km vzdušnou čarou.



Z pozůstatků budovy o maximálních rozměrech cca 160 x 75 metrů lze ještě jasně rozeznat členění horního hradu i podhradí. Horní hrad ležel zčásti na náhorní plošině skalnatého hřebene o délce cca 70 metrů a výšce do 10 metrů, orientovaného severo-jihním směrem, místy jsou zde ještě patrné drobné stopy zdiva z lomového kamene. V širší jižní části nejspíše stála obytná budova. Západní část náhorní plošiny leží o několik metrů níže. Pod ní jsou v západním a východním směru patrné mohutné haldy kamení. Kromě jihovýchodního směru je horní hrad ze všech stran obklopen rozsáhlým podhradím. Východní podhradí široké až 30 metrů, jehož vchod se původně nejspíš nacházel na jihovýchodě mezi dvěma skalními bloky, je rozděleno do dvou rovin. Obklopuje ho téměř úplný příkop ve tvaru písmene U, široký 13 až 20 metrů a hluboký až 6 metrů. Částečně ho kopíruje pouze slabě rozpoznatelný vnější násep. Na východní obezdívce podhradí lze najít rovinaté sutiny budovy. Také zde se patrně nacházela budova s více místnostmi.

Hradními pány byli Friedrich von Sigenhofen, poté Satzenhoferové a nakonec Zengerové a Fuchsové z Wallburgu.



RÖTZ SCHWARZENBURG

WALDMÜNCHEN BLESCHENBERG



Historie hradu Schwarzenburg na vrchu Schwarzwihrberg u Rötzu

Hrad pravděpodobně vznikl kolem roku 1000, přičemž stavba, která hradu předcházela, nejspíše stála na nepřístupném a prostorově značně úzkém skalním útvaru Steinerne Wand (= kamenná stěna). Po velmi pestré historii, kdy se na hradu vystřídalo mnoho panovníků, prodal Schwarzenburg v roce 1509/10 Heinrich von Guttenstein Kurfalci. Dnes je Schwarzenburg pro návštěvníky opravdovým magnetem. Stejně tak si místní i hosté velmi oblíbili chatu Schwarzwihrberghütte, která se nachází v prostoru hradu.

Každý rok se na Schwarzenburgu koná Schwarzenburský festival, jehož součástí je i pásmo pohádek. Divadelní představení pohádek Bratří Grimmů, loutkového divadla Augsburger Puppenkiste aj. shlédnou každoročně tisíce diváků.

Nadšení jsou mimo jiné i díky výjimečně hradní kulise. Schwarzenburg patří rovněž mezi významné atraktivity na páteřní turistické trase Zlatá stezka (Goldsteig) v úseku mezi Oberviechtachem a Rötzem.



Bleschenberg - zřícenina hradu, podzemní šachta i vyhlídkové místo

Bleschenberg se vypíná jako markantní, hustě zalesněný kužel do výšky cca 120 metrů nad údolím potoka Sinzenbach. V dobách tzv. bavorské severní župy (r. 768 až r. 814) hrál Bleschenberg významnou roli při zajišťování hranice se slovanskými kmeny.

Podle Dr. B. Ernsta stál na náhorní planině malý hrad s obytnou věží a domem o rozloze cca 20 x 40 metrů, který byl vybudován cca v r. 1000. Tato hradní budova byla v roce 1261 opuštěna a její poslední držitelka „Alheidis-de Plerberch“ ji darovala klášteru v Schönthalu.

V roce 1417 se zbytky hradu použily k výstavbě kostela, který byl zasvěcen sv. Leonhardovi (Lienhartovi). Tento kostel patřil ke Geigantu a okolí, byl však údajně zničen Švédy v roce 1634 během 30leté války. Silné základové zdi původního kostela jsou ještě dnes patrné.

V místě původního oltáře nyní stojí zdobná kaple, která byla vysvěcena v červnu 1956.

Nová rozhledna o výšce 20,4 metrů nabízí nádherný pohled do překrásného údolí řeky Schwarzach až po Schwarzwihrberg, ale také po Reichenstein u Stadlernu a Starý Herštejn v Čechách. Speciální zážitek si můžete odnést z nedalekého „Schrazellochu“. Ti odvážnější mohou za doprovodu sestoupit přibližně do 23 metrů hluboké důlní šachty.





Působivý vrcholový kříž byl instalován v roce 1950 a v roce 1990 ho obnovila waldmüchenská pobočka spolku Bavorského lesa (Bayerischer Wald-Verein).

Rozhledna se zajímavým příběhem

Rozhledna na Klammerfels stála již před rokem 1900. V roce 1972 byla postavena věž nová. Tehdejší jednatel správy přírodního parku, Josef Brückl, zorganizoval přepravu věže z Döferingu na Klammerfels prostřednictvím americké okupační armády letecky, protože k vrcholu neexistovala příjezdová cesta. V dobách tzv. Studené války měli němečtí piloti zakázáno přiblížit se k české hranici na vzdálenost kratší než 5 km.

Jednotka vrtulníků z Feuchtu u Norimberka provedla přepravu betonu na základy z Oberherzogau na Klammerfels.

Rozhledna s nádherným výhledem

Z rozhledny na Klammerfels (840 m n. m.) se nabízí impozantní rozhled na chamsko-furthské údolí, Bavorský les, údolí řeky Schwarzach až po Rötze a Schönsee. Čerchov (ČR) s nepřehlédnutelnou radarovou věží odtud leží pouze 5 km vzdušnou čarou.



Vyhledka na vrcholové trase „Gipfelsteig“ - bývalá radiokomunikační věž NATO



V polovině šedesátých let vybudovala německá spolková obrana (Bundeswehr) po celém tehdejším západním Německu několik podobných špiónážních odposlechovacích zařízení. Tyto věže takzvaných komunikačních sektorů německého letectva (Luftwaffe) jako by tvořily „perlový náhrdelník“ podél německo-německé resp. německo-československé hranice a označovaly se písmeny.

Výstavba radiokomunikační věže, tzv. sektor spojového zařízení F na Hohenbogenu byla zahájena 8. června 1964. Odposlouchávací, pozorovací a zaměřovací služba na věži začala fungovat v polovině roku 1967.

Díky celosvětovým změnám po pádu „Železné opony“ se koncem roku 1993 změnilo i poslání vojáků na věži. Jejich úkolem od té chvíle bylo „vzdělávání a cvičení“. Rozhodnutí o zrušení přišlo v roce 2001, o tři roky později byl radiokomunikační sektor F vyřazen z provozu.

2014 — výstavba vyhlídkové plošiny soukromým investorem a její uvedení do provozu.